






LEGENDA :


 - zvýšená úroveň nové polohy cesty nad terénem, a to v celém průběhu min. na úroveň mostu. Ve studii je kóta 369,30, což je o 0,1m nad stávající most, avšak doporučení je umístit výše.

 doporučuje se přestavět - revitalizovat most v nové vyšší poloze tak, aby byl zvýšen průtok a zamezilo se ucpávání koryta a přelivu vody přes most. Stávající úroveň je na kotě 369,20

 úroveň nového fotbalového hřiště je navržena nad hranu přilehlého břehu potoka na kotě 368,90. Doporučuje se však zvýšit úroveň až na úroveň cesty. Je však třeba si uvědomit, že čím výše bude hřiště umístěno, tím budou vyšší násypy a náklady.


 úroveň nového treninkového a volejbalového hřiště bude umístěna nad úroveň hrany přilehlého břehu potoka, celá oblast bude řešena i s ohledem na fakt, že záplava hrozí i z přilehlých zvýšených polí na severozápadní straně

 žlab - koryto pro odvedení záplavy podél zvýšené úrovně cesty v kombinaci nějakého systému havarijních vpustí v případě ucpání mostu

 368,90 navržený výškopis - s ohledem na podrobnost studie jsou to spíše odhadnuté úrovně, které budou dopřesněny v dalších stupních

POZNÁMKA :

- zvolené výškové umístění jednotlivých prvků a částí je pouze informativní s tím, že podrobnosti urbanistické studie nastiňují zejména principy zabránění zaplavení nového hřiště, jeho erozi a bude dořešeno až v dalších stupních ve spolupráci se specialisty (např. vodohospodář, dopravní specialista ...) a správcem toku. Nebezpečí povodně hrozí jednak ze samotného potoka, ale i z vyvýšených polí na severozápadní straně. Každou etapu je nutno řešit se zvláštním důrazem důležitostí a ohledem na protipovodňová opatření.



místo : Ochoz u Brna

investor: obec Ochoz u Brna, 664 02 Ochoz u Brna 17

ÚZEMNÍ STUDIE AREÁLU FOTBALOVÉHO HŘIŠTĚ V OCHOZI U BRNA

ŘEŠENÍ PROTI ZÁPLAVÁM

M - 1:750

autor : aac - architektonický atelier , Ing. Arch. Tomáš Cahel

